

5. ERDAS-Tag
in Österreich

GRID-IT auf der OGT in
Velden vertreten

GRID-IT @ AGIT2012

Webinars



5. ERDAS-Tag in Österreich

Auch in diesem Jahr halten wir wieder unseren jährlich stattfindenden ERDAS-Tag in Wien ab. Wir möchten unsere ERDAS-Kunden sowie alle ERDAS-Interessierte herzlich einladen, am


Donnerstag, den 24. Mai 2012

an dieser informativen Veranstaltung teilzunehmen. Veranstaltungsort ist das **Institut für Geographie der Universität Wien** im 1. Bezirk.

Neu werden wir diesmal am Vormittag zwei Workshops anbieten, bei denen Sie unter fachkundiger Anleitung selbst „Hand anlegen“ dürfen. Mosaic Pro ist Thema des ersten Workshops. Hier haben Sie die Möglichkeit, ein farbkorrigiertes, von Wolken befreites Mosaik zu erstellen. Im

INTERGRAPH

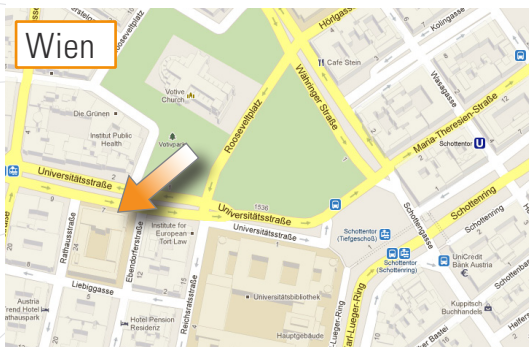
erdas
an Intergraph® brand



zweiten Workshop zur objektbasierten Klassifikation haben wir als beispielhaftes Thema die Extraktion von Kanaldeckeln aus Luftbildern vorbereitet. Nach dem Mittagsimbiss erläutern wir, was ERDAS 2012 Neues bringen wird. Außerdem begrüßen wir Irmi Runkel, die Geschäftsführerin von GEOSYSTEMS, mit einem Gastvortrag.

Um 13:30 Uhr bietet sich die einmalige Gelegenheit, den **taktilen Hyperglobus** bei einer Führung kennen zu lernen. Er ist einer der wenigen Globen in Europa zur 3D-Simulation von Vorgängen auf der Erde mittels Satelliten- und Vektordaten.

Nachdem der ERDAS-Tag auch immer Plattform für den fachlichen Austausch sein soll, haben Sie zum Ausklang unserer Veranstaltung Zeit, sich bei Kaffee und Kuchen mit uns und anderen Teilnehmern des ERDAS-Tags zu unterhalten. Wir würden uns sehr freuen, wenn Sie bei unserem 5. ERDAS-Tag dabei sein können!




Veranstaltungsort

Universität Wien - Institut für Geographie und Regionalforschung
 Universitätsstraße 7, 1010 Wien

| Donnerstag, 24. Mai 2012 | |
|--------------------------|---|
| 09:30 | Begrüßung |
| 09:45 | Workshop Mosaic Pro Wolkenmaskierung, Farbverbesserung und Ausgabe als ECW |
| 11:00 | Kaffeepause |
| 11:15 | Workshop IMAGINE Objective Eine Single-Feature-Extraktion |
| 12:30 | Mittagsimbiss |
| 13:00 | ERDAS 2012 Was gibt es Neues? |
| 13:30 | Führung am taktilen Hyperglobus |
| 14:00 | Gastvortrag Irmi Runkel, GEOSYSTEMS |
| ab 14:30 | Ausklang bei Kaffee und Kuchen |

ERDAS Newsletter April 2012



Einzelheiten zum Veranstaltungsort und zur Anfahrt erhalten Sie noch gesondert per Email.

Wir bitten um eine formlose Bestätigung Ihrer Teilnahme an **erdas@grid-it.at** bis 17. Mai 2012.

Aktuelle Informationen zu unserer Veranstaltung finden Sie auch auf unserer Homepage unter

<http://erdas.grid-it.at/news/>

GRID-IT auf der OGT in Velden

Mit photogrammetrischen Highlights und der bewährten Rasterdatenverarbeitung mit ERDAS-Produkten präsentieren wir uns auch heuer wieder bei der Firmenausstellung am österreichischem Geodätentag vom 8. - 10. Mai in Velden am Wörthersee.

Wir freuen uns, Sie persönlich vor Ort begrüßen zu dürfen. Weitere Informationen finden Sie unter www.ogt2012.at

GRID-IT auf der AGIT 2012 in Salzburg

Mittlerweile haben wir auf der AGIT unseren Stammplatz gefunden: Am Stand 11 im Foyer finden Sie uns wie schon in den beiden letzten Jahren gemeinsam mit unserem Partner GEOSYSTEMS aus Germering. Vom 4. bis einschließlich 6. Juli 2012 präsentieren wir uns mit unseren ERDAS-Produkten und GRID-IT-Eigenentwicklungen einem internationalen Forum.

Wir zeigen darüber hinaus in Präsentationen und Workshops, wie Sie die ERDAS-Produkte sinnvoll bei Ihrer täglichen Arbeit einsetzen können.

Unsere diesjährigen Themen behandeln z.B. die Fernerkundung in einer ArcGIS-Umgebung mit den ERDAS Server- und Desktop-Produkten, das Geodatenmanagement mit ERDAS APOLLO, den „Geospatial Lifecycle“ in ERDAS 2012 und die Change-Detection-Analyse mit IMAGINE Objective. Seien Sie gespannt, was GRID-IT und GEOSYSTEMS an Präsentationen und Workshops für Sie vorbereitet hat.

Wir werden Sie im nächsten Newsletter dazu ausführlich informieren. Unterdessen können Sie alle Infos auch über die AGIT-Homepage <http://www.agit.at/> abrufen.

Besuchen Sie uns auf der AGIT 2012 am Stand 11 im Foyer! Wir freuen uns auf Sie!

ERDAS Webinars

ERDAS Webinare informieren kompakt über neue Tools und Funktionen. Im Archiv können abgehaltene Webinare als Videos angesehen werden.

14. April 2012: A Smarter Organization: GIS for Everyone

<http://www.erdas.com/Resources/Webinars/UpcomingWebinars.aspx>